
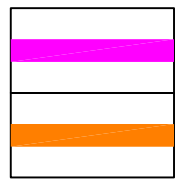


ORIENTATIONS spécifiques de la zone AU en entrée de bourg

Modifiées le 12/07/2007 suite à l'enquête publique



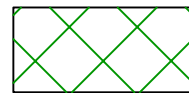
Légende



Liaison routière à créer entre la RD 5 et la VC 3 afin de dévier le trafic de desserte du carrefour central

Liaison piétonne à créer le long de la RD 5 afin de garantir un accès sécurisé aux commerces, activités et services

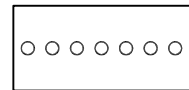
Aménagement routier de l'entrée du bourg afin de faire ralentir l'automobiliste lors de son entrée dans le bourg



Front bâti à créer le long de la RD 5 afin de conserver la typologie du tissu bâti ancien



Carrefour central - Intersection des RD 5, 20 et 22



Alignements d'arbres à créer afin de conserver le caractère rural du territoire

Echelle 1/2500

